




KUPAX00FUZ4



**Krajský úřad
Pardubického kraje
OŽPZ - oddělení vodního hospodářství**

Váš dopis zn.: PZV/18/11615/Ma/3
Ze dne: 15. 03. 2018
Číslo jednací: KrÚ 39368/2018
Spisová značka: SpKrÚ 22286/2018 OŽPZ OVH
Vyřizuje: Ing. Zdeněk Fliedr
Telefon: 466026476
E-mail: zdenek.fliedr@pardubickykraj.cz
Datum: 30.05.2018

Dle rozdělovníku

VEŘEJNÁ VYHLÁŠKA

Krajský úřad Pardubického kraje, odbor životního prostředí a zemědělství, oddělení vodního hospodářství (dále jen "krajský úřad") jako příslušný vodoprávní úřad podle ust. § 107 odst. 1 písm. o) zákona č. 254/2001 Sb., o vodách a o změně některých zákonů, ve znění pozdějších předpisů (dále jen „vodní zákon“), podle ust. § 66 odst. 1, 2 a 7 vodního zákona na návrh správce toku podniku Povodí Labe, státní podnik, se sídlem Víta Nejedlého 951, 500 03 Hradec Králové, IČO: 70890005

předkládá

NÁVRH OPATŘENÍ OBECNÉ POVAHY

podle ust. § 66 odst. 7 vodního zákona a ust. § 171 správního řádu

**na změnu stanoveného záplavového území (dále jen "ZÚ") a
aktivní zóny záplavového území (dále jen "AZZÚ")
toku Bylanka v úseku ř.km 5,243 – 17,000**

v katastrálních území Třebosice, Dubany nad Bylankou (okrajově), Dřenice, Třebřichy, Bylany, Lány u Bylan a Morašice u Chrudimi.

Opatření obecné povahy se týká všech vlastníků pozemků a staveb ve správním území obcí: Třebosice, Dubany, Dřenice, Třebřichy, Bylany, Lány a Morašice, kteří jsou dotčeni změnou ZÚ a AZZÚ toku Bylanka v úseku ř.km 5,2430 – 17,000.

Jedná se o změnu stávajícího dosud platného ZÚ a AZZÚ toku Bylanka, které bylo stanoveno opatřením krajského úřadu č.j.: 12605-3/2008/OŽPZ/Vt ze dne 02. 09. 2008 (ř.km 0,000 – 17,000) později aktualizovaného opatřením krajského úřadu č.j.: 62363/2015 (ř.km 7,180 – 9,304).

Na základě podrobnějších podkladů (digitální model terénu DMR 5G, geodetické zaměření údolních profilů Bylanky z roku 2015) byl proveden hydrotechnický výpočet a provedena korekce hranic záplavového území toku Bylanka v ř.km 5,243 – 17,00 v úseku od obce Třebosice (lok. „Na kopci“) po obec Morašice (lok. „Březina“). Dochází ke změně rozsahů záplavových čar Q_5 , Q_{20} , Q_{100} , a aktivní zóny. Výšky hladin zůstávají beze změny.

Krajskému úřadu byly pro nové stanovení ZÚ a AZZÚ toku Bylanka v úseku ř.km 5,2430 – 17,000 předloženy správcem toku podnikem Povodí Labe, státní podnik, se sídlem v Hradci Králové následující podklady v elektronické podobě:


- Situace se zákresem Q_5 , Q_{20} , Q_{100} a aktivní zóny ve formátu pdf.
- Záplavové čáry ve formátu shp a dwg.


Po zkompletování podkladů nutných pro nové stanovení ZÚ a AZZÚ toku Bylanka v úseku ř.km 5,2430 – 17,000 předložil krajský úřad v souladu s ust. § 172 odst. 1 zákona č. 500/2004 Sb., správní řád, ve znění pozdějších předpisů (dále jen „správní řád“) opatřením č.j.: KrÚ 31676/2018 ze dne 27. 04. 2018 návrh na změnu ZÚ a AZZÚ toku Bylanka v úseku ř.km 5,2430 – 17,000 dotčeným orgánům k projednání. Zároveň byla v souladu s § 115 odst. 8 vodního zákona stanovena lhůta 10 dnů ode dne doručení opatření, do které je možné k návrhu na změnu ZÚ a AZZÚ toku Bylanka uplatnit připomínky. Ve stanovené době nebyly uplatněny žádné námítky ani připomínky dotčených orgánů.

V souladu s ust. § 172 odst. 4 správního řádu k návrhu opatření obecné povahy může kdokoli, jehož práva, povinnosti nebo zájmy mohou být opatřením obecné povahy přímo dotčeny, uplatnit u krajského úřadu písemné připomínky. Správní orgán je povinen se připomínkami zabývat jako podkladem pro opatření obecné povahy a vypořádat se s nimi v jeho odůvodnění.

Mapové podklady se zákresem Q_5 , Q_{20} , Q_{100} a AZZÚ byly na dotčené obecní úřady doručeny v příloze tohoto oznámení v elektronické podobě na CD ve formátu pdf. Dotčené obecní úřady tímto žádáme o zajištění náhledu do mapových podkladů na požádání každému, kdo o to projeví zájem. Náhled do mapových podkladů je možný též na elektronické úřední desce krajského úřadu na webové adrese: www.pardubickýkraj.cz v sekci úřední deska.

Příloha: CD s mapovými podklady se zákresem Q_5 , Q_{20} , Q_{100} a AZZÚ ve formátu pdf.




Ing. Josef Hejduk
vedoucí odboru
Ing. Jana Hroudová
v zastoupení

Obdrží:

Obec Třebosice, Třebosice 12, 530 02 Pardubice + **příloha CD.**

Obec Dubany, Dubany 23, 530 02 Pardubice + **příloha CD.**

Obec Dřenice, Dřenice 14, 537 01 Chrudim + **příloha CD.**

Obec Třebřichy, Třebřichy 10, 537 01 Chrudim + **příloha CD.**

Obec Bylany, 538 01 Bylany 77 + **příloha CD.**

Obec Lány, Lány 14, 537 01 Chrudim + **příloha CD.**

Obec Morašice, Morašice 17, 538 02 Morašice + **příloha CD.**

Na vědomí:

Povodí Labe, státní podnik, Víta Nejedlého 951, 500 03 Hradec Králové

Dalším účastníkům řízení o návrhu opatření obecné povahy je doručováno veřejnou vyhláškou vyvěšením po dobu 15 dnů:

- na úřední desce Obecního úřadu v obci Třebosice
- na úřední desce Obecního úřadu v obci Dubany
- na úřední desce Obecního úřadu v obci Dřenice
- na úřední desce Obecního úřadu v obci Třebřichy
- na úřední desce Obecního úřadu v obci Bylany
- na úřední desce Obecního úřadu v obci Lány
- na úřední desce Obecního úřadu v obci Morašice

Patnáctým dnem po vyvěšení se písemnost dle ust. § 25 odst. 2 správního řádu považuje za doručenou. Dnem vyvěšení je dle ust. § 25 odst. 3 správního řádu den vyvěšení na úřední desce správního orgánu, který písemnost doručuje (tj. na úřední desce krajského úřadu).

Dotčené obecní úřady vyzýváme, aby návrh opatření obecné povahy vyvěsily na svou úřední desku po dobu 15 dnů, vyznačily datum vyvěšení a sejmutí a vrátily krajskému úřadu.

vyvěšeno na úřední desce dne:
(bude vyvěšeno 15 dní)

sejmuto dne:

razítko, podpis